








 jaz istniejący	 rowy	<b>Zwiększenie retencji</b>	<b>Jezioro Sycyńskie</b>
 grobla	 bystrze	 odtworzenie mokradeł	 istniejący zasięg (4-5 ha)
 cieki	 przepławki	 poprawa retencji gruntowej	 możliwy do odtworzenia zasięg historyczny (18-22 ha)

